













**LEGENDA**

-  HRANICE ŘEŠENÉHO ÚZEMÍ
-  HRANICE PARCEL / POZEMKŮ
-  DOPORUČENÉ DĚLENÍ POZEMKŮ
-  PLOCHY V NESOULADU S PLATNÝM ÚP - PCDNĚT NA ZMĚNU ÚP
-  PLOCHY BYDLENÍ INDIVIDUÁLNÍHO
-  PLOCHY A POZEMKY S FUNKCÍ VEŘEJNÝCH PROSTRANSTVÍ  
VEŘEJNĚ PŘÍSTUPNÁ ZELENĚ
-  PLOCHY A POZEMKY S FUNKCÍ VEŘEJNÝCH PROSTRANSTVÍ  
VEŘEJNĚ KOMUNIKACE
-  PLOCHY KOMUNIKACÍ ÚČELOVÝCH
-  PLOCHY ZELENĚ OCHRANNÉ
-  KOMUNIKACE MÍSTNÍ OBLUŽNÉ - NÁVRH
-  KOMUNIKACE ÚČELOVÁ - POLNÍ CESTA
-  CHODNÍKY

<b>MANKOVICE - PLOCHA Z3 - LOKALITA U KRÍŽKU</b>		<b>PALACKÝ</b>	
ÚZEMNÍ STUDIE		ING. ARCH. ALEŠ PALACKÝ VENKŮKOVA 482/3 700 30 OSTRAVA - VÝŠKOVICE IC 13645648 - E-MAIL: projekt@palacky.eu	
5. VÝKRES KOORDINACE ŘEŠENÍ S ÚZEMNÍM PLÁNEM			
ZODP. PROJEKTANT	ING. ARCH. ALEŠ PALACKÝ	MĚŘÍTKO	1 : 1 000
ZPRACOVATEL	ING. ARCH. ALEŠ PALACKÝ & kol.	DATUM	7 / 2014
OBEC	MANKOVICE	Č. VÝKRESU	05
POŘIZOVATEL	OBECNÍ ÚŘAD MANKOVICE		