

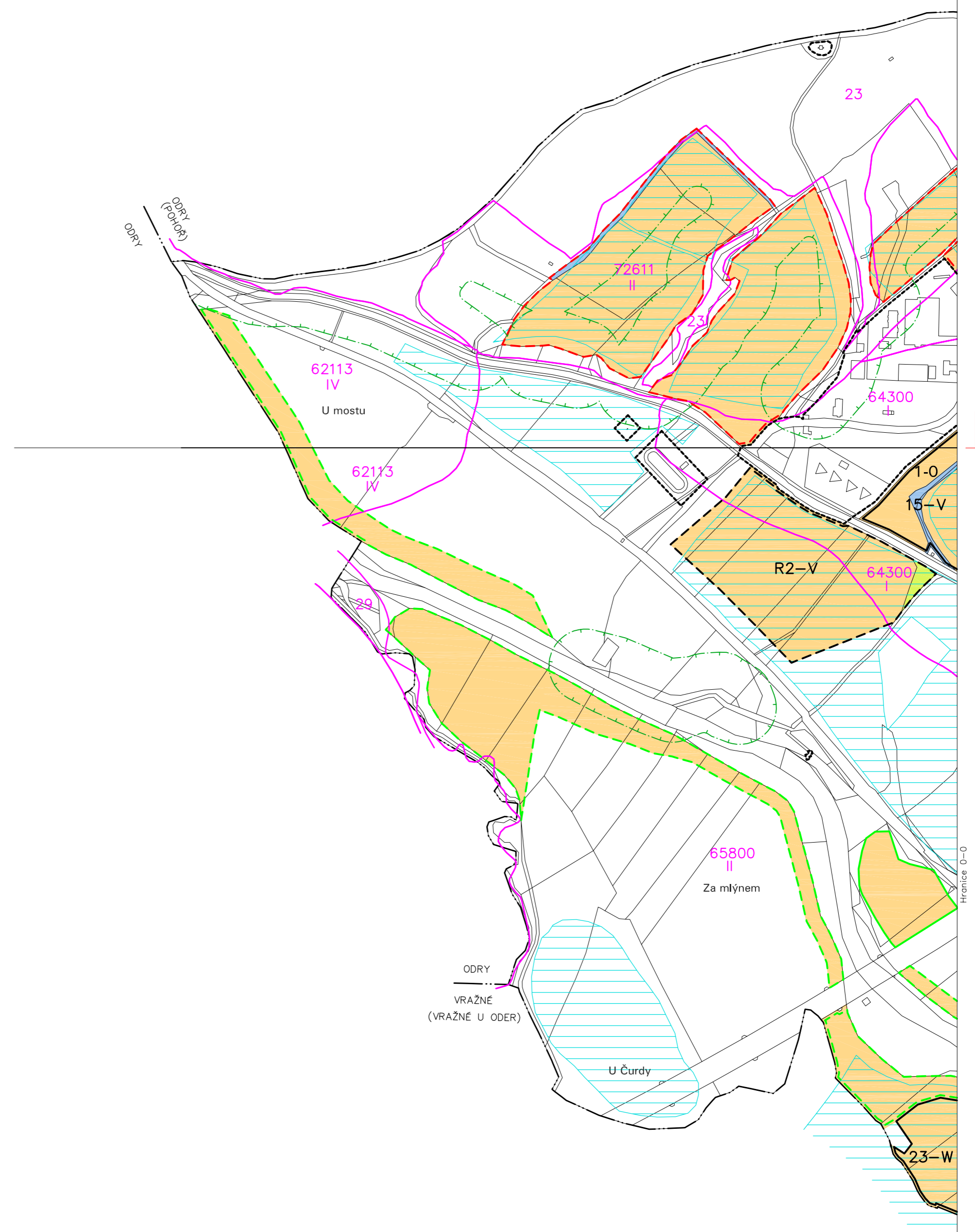
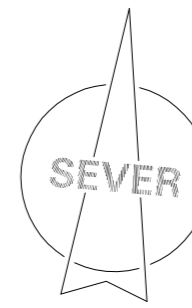
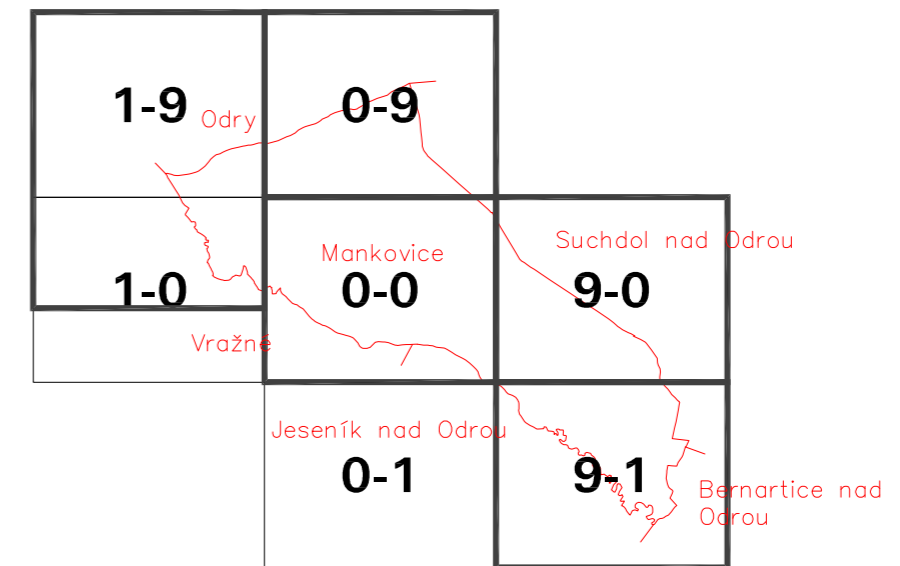
MANKOVICE

ÚZEMNÍ PLÁN

II.C. VÝKRES PŘEDPOKLÁDANÝCH ZÁBORŮ PŮDNIHO FONDU

	KATASTRÁLNÍ HRANICE
	HRANICE ZASTAVĚNÉHO ÚZEMÍ
	HRANICE BONITURNÍCH PŮDNĚ EKOLOGICKÝCH JEDNOTEK
	KÓD BPEJ
	TŘÍDA OCHRANY BPEJ
	ODVODNĚNÉ POZEMKY
	OCHRANNÉ PÁSMO POZEMKŮ URČENÝCH K PLNĚNÍ FUNKCE LESA
	ORNÁ PŮDA
	ZAHRADY
	TRVALÉ TRAVNÍ POROSTY
	NEZEMĚDĚLSKÉ POZEMKY
	OHRANIČENÍ PLOCH K ZÁBORU – NÁVRH
	OHRANIČENÍ PLOCH K ZÁBORU – ÚZEMNÍ REZERVA
	OHRANIČENÍ PLOCH K ZÁBORU – PŘESTAVBOVÉ PLOCHY
	ZMĚNA DRUHU POZEMKU – ZATRAVNĚNÍ
	ZMĚNA DRUHU POZEMKU – ŮSES
	ZMĚNA DRUHU POZEMKU – ZALESNĚNÍ
	ČÍSLO PLOCHY K ZÁBORU – NÁVRH
	ČÍSLO PLOCHY K ZÁBORU – ÚZEMNÍ REZERVA
	ČÍSLO PLOCHY K ZÁBORU – PŘESTAVBA
	SMÍŠENÉ OBYTNÉ
	OBČANSKÉ VYBAVENÍ
	VÝROBA ZEMĚDĚLSKÁ
	VÝROBA A SKLADY
	DOPRAVNÍ INFRASTRUKTURA
	TECHNICKÁ INFRASTRUKTURA
	POVRCHOVÁ TĚŽBA SUROVIN
	VODNÍ PLOCHY

KLAD MAPOVÝCH SEKČÍ
MĚŘÍTKA 1:5000



OSNAŽENÍ DOKUMENTACE:	ÚZEMNÍ PLÁN MANKOVICE	ATELIER ARCHPLAN OSTRAVA s.r.o. Havlíkova 3166, 723 00 Ostrava-Staré město, zeman@archplan.cz
OBJEDNATEL:	OBČ. MANKOVICE	
POŘIZOVATEL:	Ing. MARTINA MILENDOVÁ, OSTRAVA	
ZHOTOVITEL:	ATELIER ARCHPLAN OSTRAVA s.r.o.	
ZODPOVĚDNÝ PROJEKTANT:	Ing. AROLA MAGDALENA ZEMANOVÁ	
ZPRACOVATELÉ:	Ing. MIROSLAV GAJLAS Ing. LEOPOLD JANČAR Ing. ŠILVA KLAŠAROVÁ ZDENĚK KYŠKA Ing. TEREZA NOVAČKOVÁ PROKALAN POLEJNÍK Mjr. KAREL ZEMAN	ZAKÁZKOVÉ ČÍSLO: 1058/07 EXPEDICE: ODPĚKCE 2010 MĚŘÍTKO: 1:5000