

# MANKOVICE

## ÚZEMNÍ PLÁN

### II.A.KOORDINAČNÍ VÝKRES

#### LIMITY VYUŽITÍ ÚZEMÍ VYPLÝVAJÍCÍ Z PRÁVNÍCH PŘEDPISŮ A SPRÁVNÍCH ROZHODNUTÍ A Z ŘEŠENÍ ÚZEMNÍHO PLÁNU

STAV	NÁVRH ZMĚNY	
01		DÁLNIČE VČETNĚ OCHRANĚNÉHO PÁSMU
III/04734		SILNICE S OZNAČENÍM VČETNĚ OCHRANĚNÉHO PÁSMU
		ROZHLEDOVÉ TROJÚHELNÍKY
		OCHRANNÉ PÁSMO ŽELEZNIČE, VLEČKY
		ŽELEZNIČNÍ TRÁT JEDNOKOLEJNÁ, DVOJKOLEJNÁ
		VLEČKA
		ÚZEMNÍ REZERVA PRO VYSOKORYCHLOSTNÍ TRÁT R-D507 DLE ÚPN VÚC
		ÚZEMNÍ REZERVA PRO VEDENÍ VVN 400 KV R-E501 DLE ÚPN VÚC
		ÚZEMNÍ REZERVA PRO REGIONÁLNĚ VÝZNAMNÝ VODOVOD R-V502 DLE ÚPN VÚC
		VÝZNAMNÉ VODOVODNÍ ŘADY
		OCHRANNÉ PÁSMO NADZEMNÍCH VEDENÍ VN A VVN
		BEZPEČNOSTNÍ OCHRANNÉ PÁSMO VVT PLYNOVODU
		BEZPEČNOSTNÍ OCHRANNÉ PÁSMO VTL PLYNOVODU
		HYDROMETEOROLOGICKÝ VRT + OCHRANNÉ PÁSMO
		VODNÍ TOKY A RYBNÍKY
		ZÁPLAVOVÉ ÚZEMÍ ODRY
		AKTIVNÍ ZÓNA ZÁPLAVOVÉHO ÚZEMÍ ODRY
		CHRÁNĚNÉ LOŽISKOVÉ ÚZEMÍ Č. 00880000 MANKOVICE
		VÝHRADNÍ LOŽISKO ŠTĚRKOPISKU Č. 3008800 MANKOVICE
		OCHRANĚNÉ PÁSMO "KAFILERIE" – VYHLÁŠENÉ
		OCHRANĚNÉ PÁSMO POHRĚBIŠTĚ
		LESNÍ POZEMKY
		OCHRANĚNÉ PÁSMO LESNÍCH POZEMKŮ
		NEMOVITÁ KULTURNÍ PAMÁTKA
		PAMÁTNÝ STROM
		HRANICE CHRÁNĚNÉ KRAJINNÉ OBLASTI POODŘÍ TOTOŽNÁ S HRANICÍ PTAČÍ OBLASTI NATURA 2000 CZ0811020 POODŘÍ
		HRANICE I., II. A III. ZÓNY CHKO POODŘÍ, ZÓNA IV. NENÍ VYZNAČENA
		HRANICE PŘÍRODNÍHO PARKU ODERSKÉ VRCHY
		VYMEZENÍ EVROPSKY VÝZNAMNÉ LOKALITY NATURA 2000 CZ0814092 POODŘÍ
		MALOPLOŠNĚ ZVLÁŠTĚ CHRÁNĚNÉ ÚZEMÍ PŘÍRODY – MEANDRY STARÉ ODRY
		VÝZNAMNÝ KRAJINNÝ PRVEK REGISTROVANÝ-VČETNĚ OZNAČENÍ – PLOŠNÝ, LINOVOÝ
		NADREGIONÁLNÍ BIOCENTRUM – NRBC
		REGIONÁLNÍ BIOCENTRUM – RBC
		REGIONÁLNÍ BIODORIDOR – RBK
		LOKÁLNÍ BIOCENTRUM JAKO SOUČÁST RBK
		LOKÁLNÍ BIOCENTRUM
		LOKÁLNÍ BIODORIDOR
		ZÁJMOVÉ ÚZEMÍ MINISTERSTVA OBRANY ČR

POZN.: • CELE ÚZEMÍ OBCE LEŽÍ V OCHRANĚNÉM PÁSMU LETECKÝCH RADIOVÝCH ZABEZPEČOVACÍCH ZAŘÍZENÍ  
 • CELE ÚZEMÍ OBCE JE ÚZEMÍM S ARCHEOLOGICKÝMI NÁLEZY VE SMYSLU ODST. 2 §22 ZÁK. Č. 20/1987 SB. VE ZNĚNÍ POZDEJŠÍCH PŘEDPISŮ

#### OMEZENÍ VE VYUŽITÍ ÚZEMÍ A DALŠÍ ÚDAJE

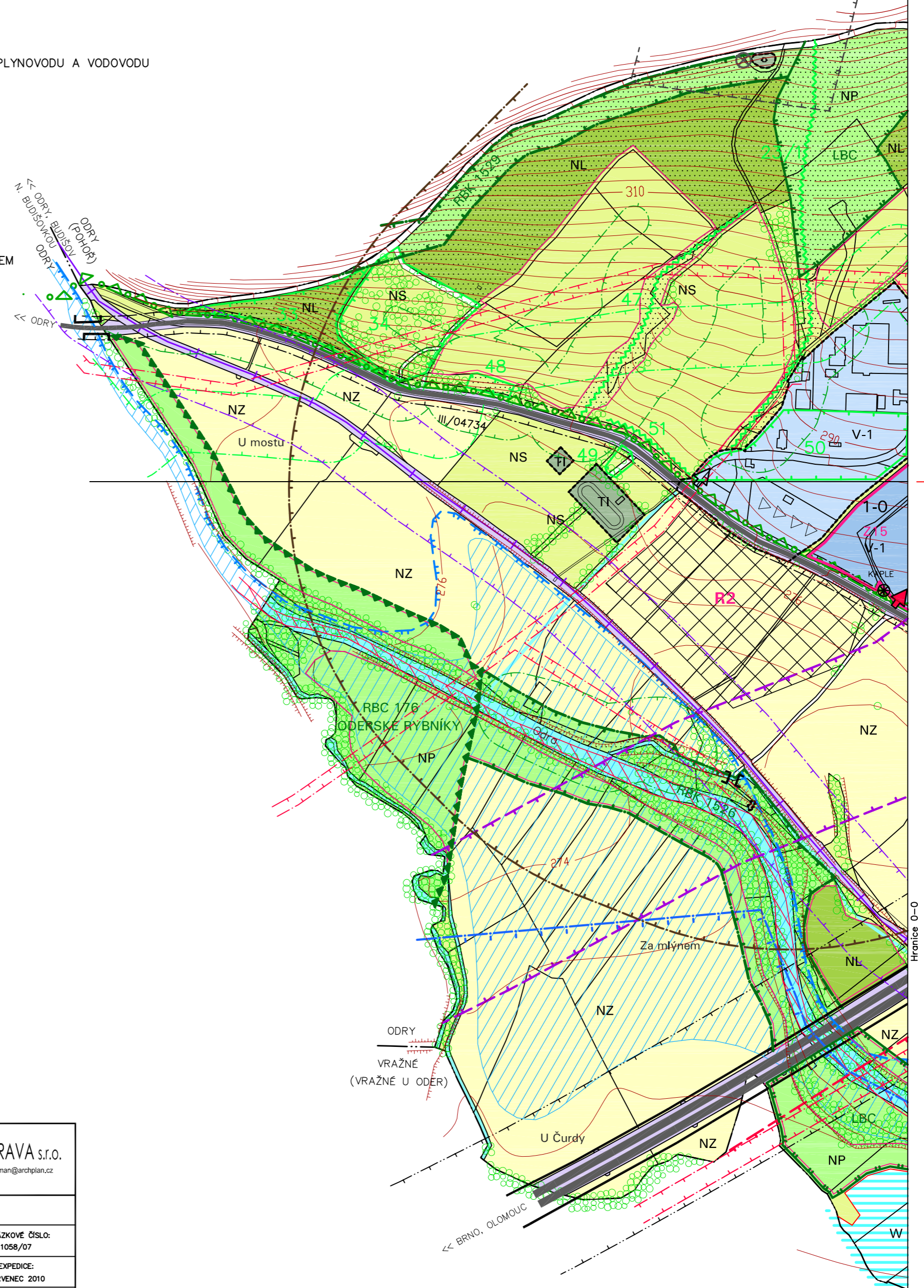
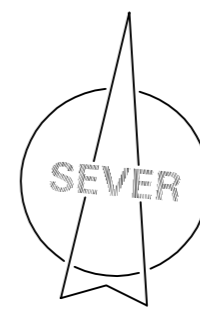
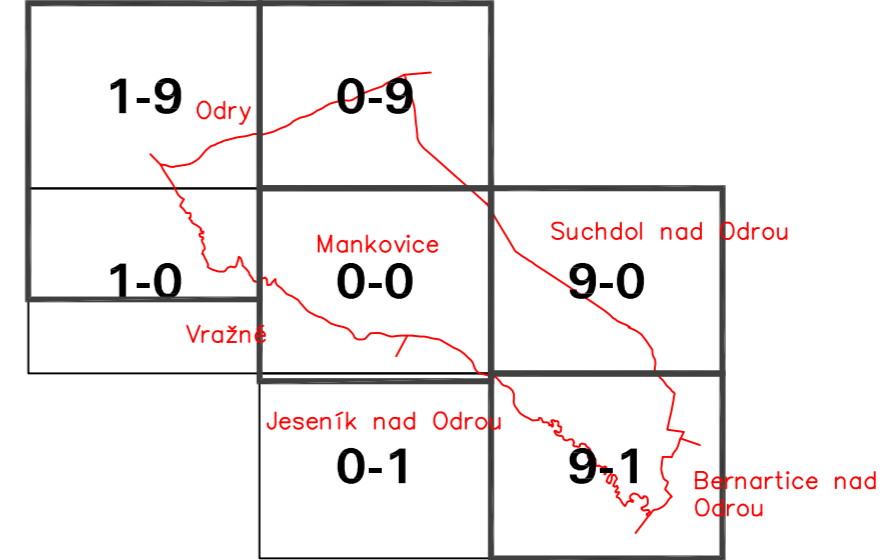
STAV	NÁVRH ZMĚNY	
* K82		PAMÁTKY MÍSTNÍHO VÝZNAMU
*		MÍSTO VÝZNAMNÉ UDÁLOSTI
		PODDOLOVANÉ ÚZEMÍ
		DŮLNÍ DÍLO
		OCHRANNÁ PÁSMO OBJEKTŮ ŽIVOČIŠNÉ VÝROBY – NEVYHLÁŠENÁ A PÁSMO OCHRANY PROSTŘEDÍ ČOV
		NEVÝHRADNÍ LOŽISKO Č. 3014600 VRAŽNĚ- ZÁPAD
		LESNÍ SPOLEČENSTVA NA OSTATNÍCH PLOCHÁCH, VZROSTLÁ ZELEN VE VOLNÉ KRAJINĚ
		MOSTY, LÁVKY
		VJEZDY DO VÝROBNÍCH AREÁLŮ
		NAVRŽENO KE ZRUŠENÍ

#### PLOCHY S ROZDÍLNÝM ZPŮSOBEM VYUŽITÍ

STABILIZOVANÉ PLOCHY	PLOCHY ZMĚN	ÚZEMNÍ REZERVY	URBANIZOVANÉ ÚZEMÍ:
SB	SB	R1	SMÍŠENÉ OBYTNÉ
SBH			SMÍŠENÉ OBYTNÉ HISTORICKÉ
OV	OV		OBČANSKÉ VYBAVENÍ
H			OBČANSKÉ VYBAVENÍ – HRBITOV
RS			REKREACE SPORTOVNÍ
K	K		VEŘEJNÉ KOMUNIKAČNÍ PROSTORY
VZ	VZ		VÝROBA ZEMĚLSKÁ
V	V	R2	PRŮMYSLOVÁ VÝROBA A SKLADY
D	D		DOPRAVNÍ INFRASTRUKTURA
TI	TI		TECHNICKÁ INFRASTRUKTURA
ZS			ZELEŇ ZASTAVĚNÉHO ÚZEMÍ
			NEURBANIZOVANÉ ÚZEMÍ:
	NT		POVRCHOVÁ TĚŽBA SUROVIN
NL	NL		PLOCHY LESNÍ
NP	NP		PLOCHY PŘÍRODNÍ
NS	NS		PLOCHY SMÍŠENÉ NEZASTAVĚNÉHO ÚZEMÍ
NZ			PLOCHY ZEMĚLSKÉ
	W		PLOCHY VODNÍ
			KORIDORY PRO NÁVRH VVT PLYNOVODU A VODOVODU

STAV	NÁVRH ZMĚNY	
		KATASTRÁLNÍ HRANICE
		HRANICE ZASTAVĚNÉHO ÚZEMÍ
	Z1	HRANICE ZASTAVITELNÝCH PLOCH S POPISEM
	P1	HRANICE PLOCH PŘESTAVBY S POPISEM

#### KLAD MAPOVÝCH SEKČÍ MĚŘÍTKA 1:5000



OSAZENÍ	ÚZEMNÍ PLÁN MANKOVICE	ATELIER ARCHPLAN OSTRAVA s.r.o. Mantovská 3188, 721 00 Ostrava-Mankovice, zeman@archplan.cz
DOKUMENTACE	OBEC MANKOVICE	
POŘIZOVATEL	Ing. MARTINA MILEZDOVÁ, OSTRAVA	
ZHOTOVITEL	ATELIER ARCHPLAN OSTRAVA s.r.o.	
ZODPOVĚDNÝ PROJEKTANT	Ing. Arch. MAGDALENA ZEMANOVÁ	ZAKÁZKOVÉ ČÍSLO: 1058/07
ZPRACOVATEL	Ing. JAROSLAV GAVLAS Ing. LEOPOLD JANČAR Ing. STĚPÁN VAJNAROVÁ ZDENĚK KYŠKA Ing. TEREZA NOVAČKOVÁ RNDr. MILAN FOLEJNEK Mgr. KAREL ZEMAN	
		MĚŘÍTKO: 1:5000