

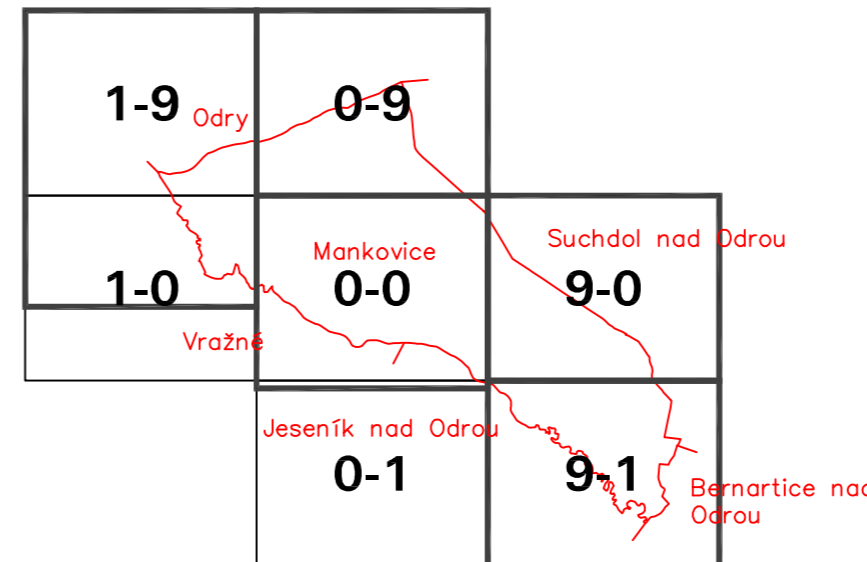
# MANKOVICE

## ÚZEMNÍ PLÁN

### I.B. HLAVNÍ VÝKRES - URBANISTICKÁ KONCEPCE

STAV	NÁVRH ZMĚNY	
		KATASTRÁLNÍ HRANICE
		HRANICE ZASTAVĚNÉHO ÚZEMÍ
		HRANICE ZASTAVITELNÝCH PLOCH S POPISEM
		HRANICE PLOCH PŘESTAVBY S POPISEM
		ÚZEMNÍ REZERVA PRO VYSOKORYCHLOSTNÍ TRÁŤ R-D507
		ÚZEMNÍ REZERVA PRO VEDENÍ VVN 400 KV R-E501
		ÚZEMNÍ REZERVA PRO REGIONÁLNĚ VÝZNAMNÝ VODOVOD R-V502

KLAD MAPOVÝCH SEKČÍ  
MĚŘITKA 1:5000

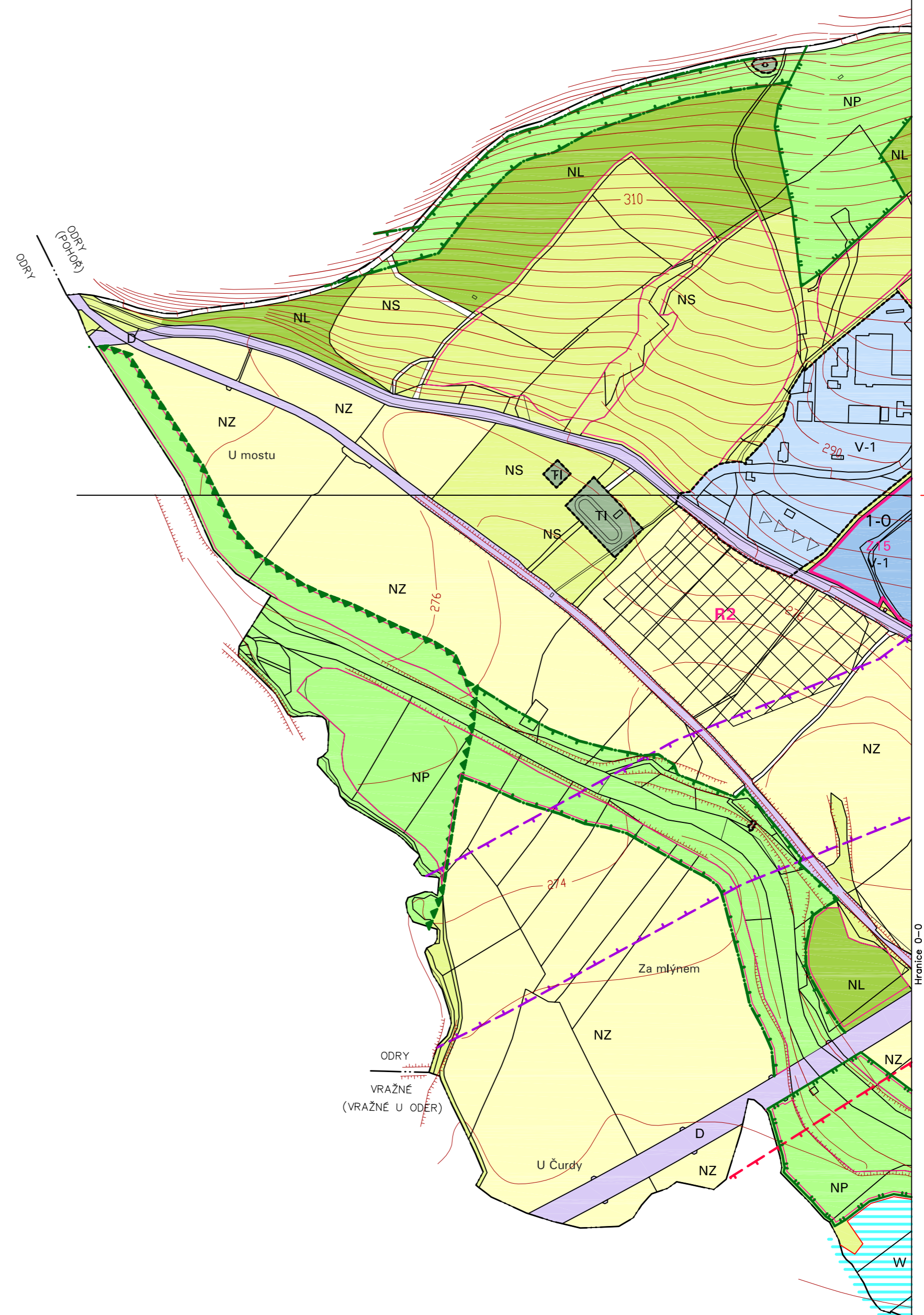



#### PLOCHY S ROZDÍLNÝM ZPŮSOBEM VYUŽITÍ

STABILIZOVANÉ PLOCHY	PLOCHY ZMĚN	ÚZEMNÍ REZERVY	URBANIZOVANÉ ÚZEMÍ:
SB	SB	R1	SMIŠENÉ OBYTNÉ
SBH			SMIŠENÉ OBYTNÉ HISTORICKÉ
OV	OV		OBČANSKÉ VYBAVENÍ
H			OBČANSKÉ VYBAVENÍ – HRBITOV
RS			REKREACE SPORTOVNÍ
K	K		VEŘEJNÉ KOMUNIKAČNÍ PROSTORY
VZ	VZ		VÝROBA ZEMĚDĚLSKÁ
V	V	R2	PRŮMYSLOVÁ VÝROBA A SKLADY
D	D		DOPRAVNÍ INFRASTRUKTURA
TI	TI		TECHNICKÁ INFRASTRUKTURA
ZS			ZELEŇ ZASTAVĚNÉHO ÚZEMÍ
			NEURBANIZOVANÉ ÚZEMÍ:
	NT		POVRCHOVÁ TĚŽBA SUROVIN
NL	NL		PLOCHY LESNÍ
NP	NP		PLOCHY PŘÍRODNÍ
NS	NS		PLOCHY SMIŠENÉ NEZASTAVĚNÉHO ÚZEMÍ
NZ			PLOCHY ZEMĚDĚLSKÉ
	W		PLOCHY VODNÍ
			KORIDORY PRO NÁVRH VVT. PLYNOVODU A VODOVODU

#### PLOCHY VYMEZENÉ PRO ÚZEMNÍ SYSTÉM EKOLOGICKÉ STABILITY

	NADREGIONÁLNÍ BIOCENTRUM
	REGIONÁLNÍ BIOCENTRUM
	REGIONÁLNÍ BIOKORIDOR
	LOKÁLNÍ BIOCENTRUM JAKO SOUČÁST RBK
	LOKÁLNÍ BIOCENTRUM
	LOKÁLNÍ BIOKORIDOR



OZNAČENÍ	ÚZEMNÍ PLÁN MANKOVICE	ATELIER ARCHPLAN OSTRAVA s.r.o. Mankovická 316b, 725 02 Ostrava-Mankovice, zeman@archplan.cz
OBJEDNATEL	OBEC MANKOVICE	
PORADYATEL	Ing. MARTINA ŠMELKOVÁ, OSTRAVA	
ZHOTOVITEL	ATELIER ARCHPLAN OSTRAVA s.r.o.	
ZODPOVĚDNÝ PROJEKTANT	Ing. Arch. MAGDALENA ZEMANOVÁ	
ZPRACOVATEL	Ing. JAROSLAV GAJLAS Ing. LEOPOLD JANČAR Ing. STEVA KALANOVÁ ZDENĚK KVIŠKA Ing. TEREZA NOVÁČKOVÁ PROJEKČNÍ PRŮBĚH Mgr. KAREL ZEMAN	ZAKÁZKOVÉ ČÍSLO 1056/07 EXPEDICE ČERVENEC 2010 MĚŘITKO 1:5000