


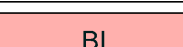








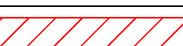




LEGENDA

-  HRANICE ŘEŠENÉHO ÚZEMÍ
-  HRANICE PARCEL / POZEMKU
-  DOPORUČENÉ DĚLENÍ POZEMKU
-  BI PLOCHY A POZEMKY BYDLENÍ INDIVIDUÁLNÍHO
-  VP PLOCHY A POZEMKY S FUNKCÍ VEŘEJNÝCH PROSTRANSTVÍ VEŘEJNĚ PŘÍSTUPNÁ ZELENĚ
-  VP PLOCHY A POZEMKY S FUNKCÍ VEŘEJNÝCH PROSTRANSTVÍ VEŘEJNĚ KOMUNIKACE
-  K PLOCHY KOMUNIKACÍ ÚČELOVÝCH
-  ZO PLOCHY ZELENĚ OCHRANNÉ
-  KOMUNIKACE MÍSTNÍ OBLUŽNÉ - NÁVRH
-  KOMUNIKACE ÚČELOVÁ - POLNÍ CESTA
-  CHODNÍKY
-  STAVEBNÍ ČARA
-  NEZASTAVITELNÁ PLOCHA V POZEMCÍCH PRO BYDLENÍ
-  VEŘEJNÁ PROSTRANSTVÍ V PLOŠE Z3 - ZÁVAZNÉ VYMEZENÍ
-  PŘÍKLAD MOŽNÉHO UMÍSTĚNÍ OBJEKTU

MANKOVICE - PLOCHA Z3 - LOKALITA U KŘÍŽKU
 ÚZEMNÍ STUDIE

PALACKÝ
 ING. ARCH. ALEŠ PALACKÝ
 VENCLÍKOVA 482/3
 700 30 OSTRAVA - VÝŠKOVICE
 IČ 13645648 - E-MAIL: projekt@palacky.eu

3. VÝKRES PROSTOROVÝCH VZTAHŮ			
ZODP. PROJEKTANT	ING. ARCH. ALEŠ PALACKÝ	MĚŘÍTKO	1 : 1 000
ZPRACOVATEL	ING. ARCH. ALEŠ PALACKÝ & kol.	DATUM	7 / 2014
OBEC	MANKOVICE	Č. VÝKRESU	03
POŘIZOVATEL	OBECNÍ ÚŘAD MANKOVICE		