


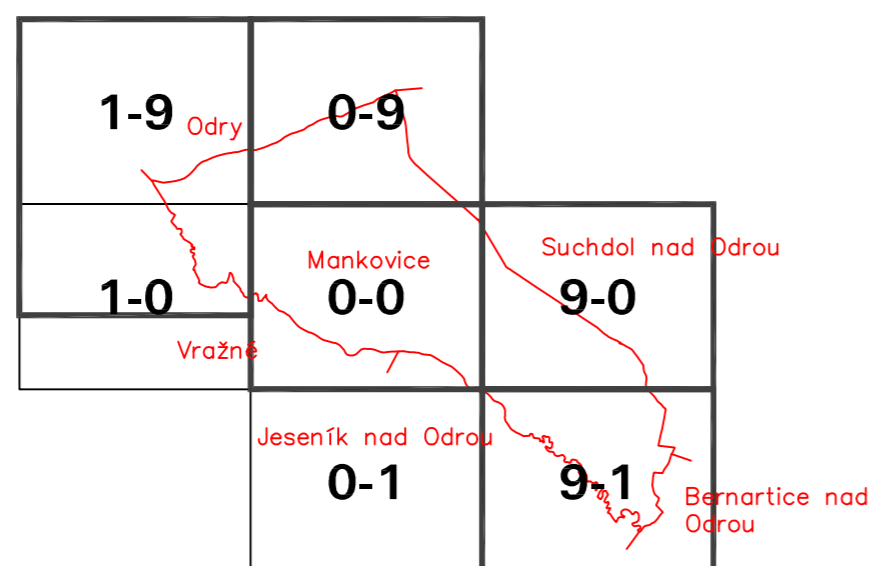
# MANKOVICE

## ÚZEMNÍ PLÁN

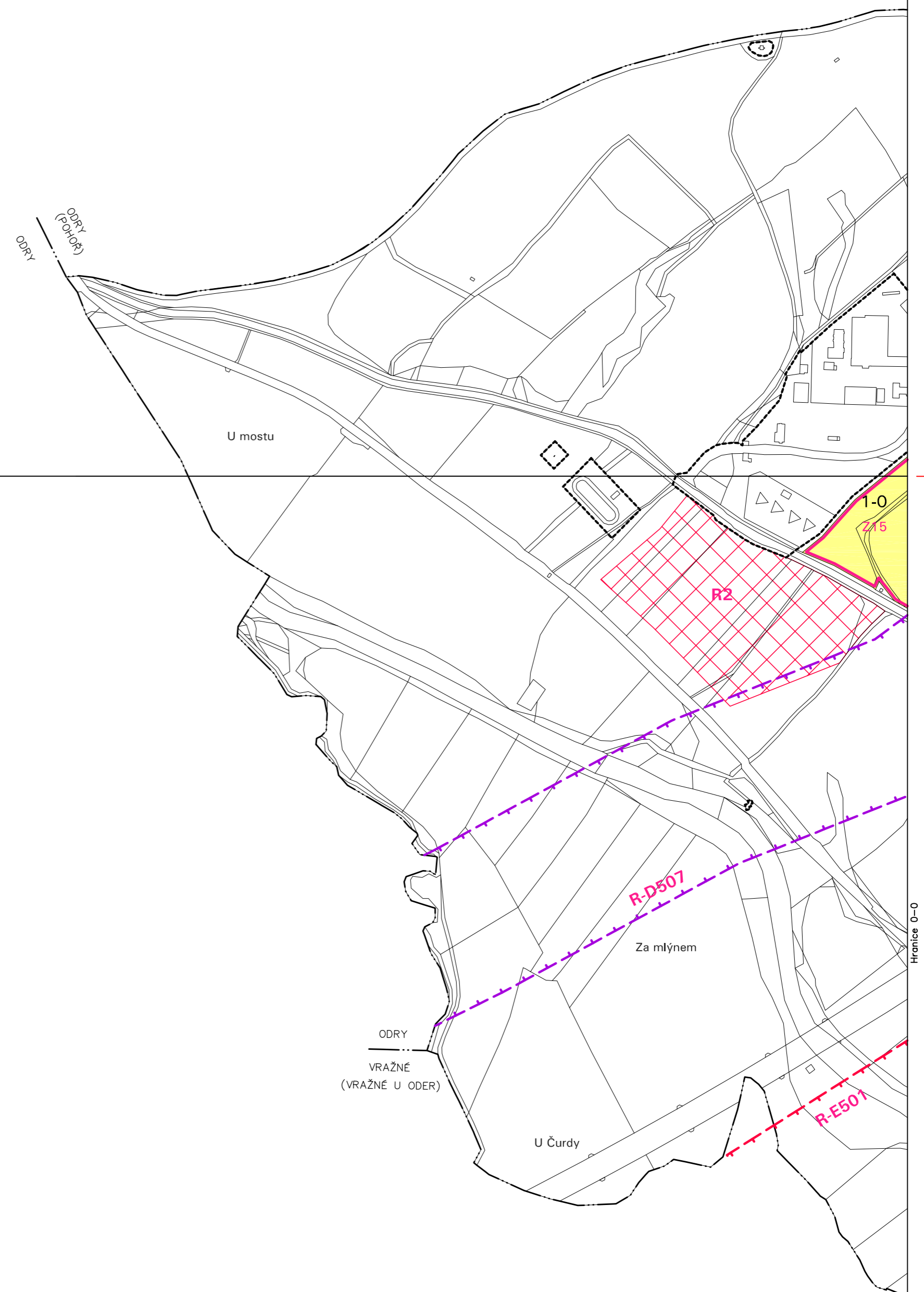
### I.A. VÝKRES ZÁKLADNÍHO ČLENĚNÍ ÚZEMÍ



KLAD MAPOVÝCH SEKČÍ  
MĚŘÍTKA 1:5000



STAV	NÁVRH	
		KATASTRÁLNÍ HRANICE
		HRANICE ZASTAVĚNÉHO ÚZEMÍ
		HRANICE ZASTAVITELNÝCH PLOCH
		HRANICE PLOCH PŘESTAVBY
		ÚZEMNÍ REZERVY
		ÚZEMNÍ REZERVA PRO VYSOKORYCHLOSTNÍ TRÁŤ R–D507
		ÚZEMNÍ REZERVA PRO VEDENÍ VVN 400 KV R–E501
		ÚZEMNÍ REZERVA PRO REGIONÁLNĚ VÝZNAMNÝ VODOVOD R–V502
		KORIDORY PRO NÁVRH VVTL PLYNOVODU A VODOVODU
		PLOCHY, KDE PODMINKOU PRO ROZHODOVÁNÍ JE PROVĚŘENÍ NAVRŽENÝCH ZMĚN ÚZEMNÍ STUDII



ODNÁŽENÍ	ÚZEMNÍ PLÁN MANKOVICE	ATELIER ARCHPLAN OSTRAVA s.r.o. Měřnovská 3168, 725 00 Ostrava-Měřnov; zeman@archplan.cz
DOKUMENTACE	OBEC MANKOVICE	
OBJEDNATEL	Ing. MARTINA MKLENDOVÁ, OSTRAVA	
POŘIZOVATEL	ATELIER ARCHPLAN OSTRAVA s.r.o.	
ZHOTOVITEL	ATELIER ARCHPLAN OSTRAVA s.r.o.	
ZODPOVĚDNÝ PROJEKTANT	Ing. Arch. MAGDALENA ZEMANOVÁ	
ZPRACOVATEL	Ing. JAROSLAV GAVLAS Ing. IŠPEK D. JANDAR Ing. SYLVA KAJNAROVÁ ZDENĚK KVIŠKA Ing. TEREZA HOVAŘOVÁ RND. MILAN POLEDNÍK Mjr. KAREL ZEMAN	ZAKÁZKOVÉ ČÍSLO: 1058/07 EPISODE: ČERVENEC 2010 MĚŘÍTKO: 1:5000